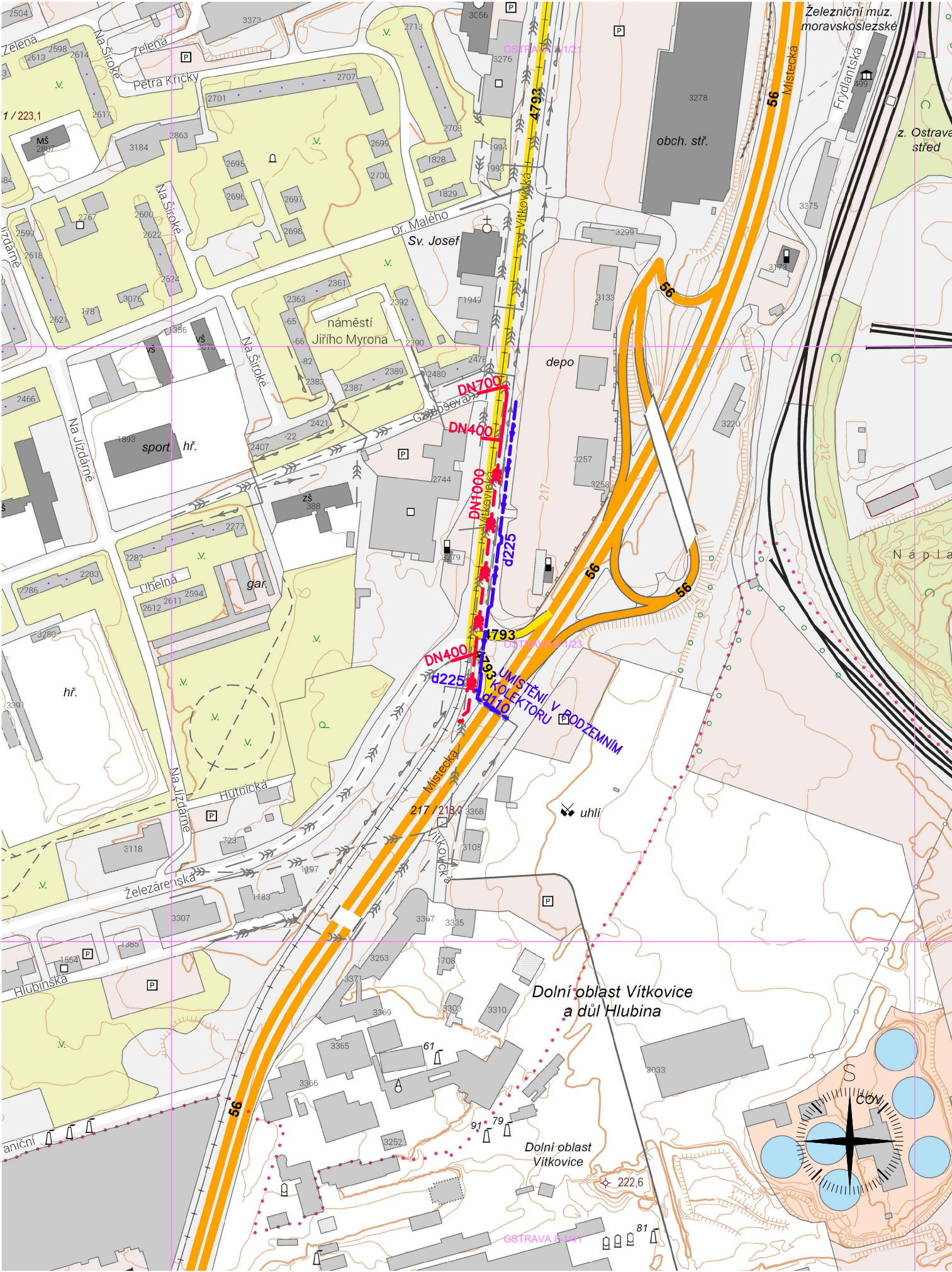
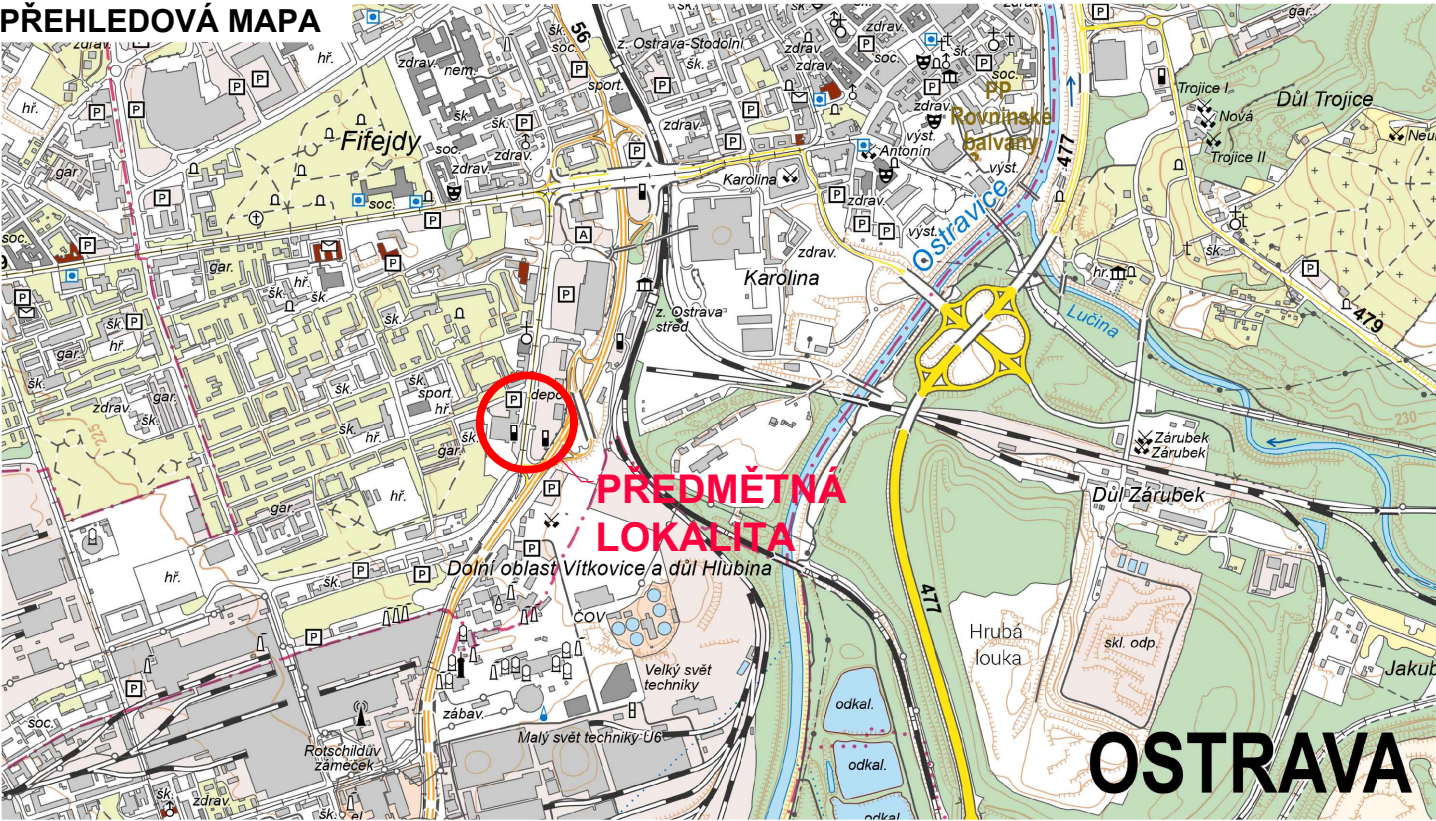


C.1 SITUAČNÍ VÝKRES ŠIRŠÍCH VZTAHŮ



PŘEHLEDOVÁ MAPA



LEGENDA

NAVHROVANÁ INFRASTRUKTURA

- [DIMENZE] VODOVOD (PITNÍ VODA)
- [DIMENZE] JEDNOTNÁ KANALIZACE


STÁVAJÍCÍ INFRASTRUKTURA

- VODOVODNÍ ŘAD
- JEDNOTNÁ KANALIZACE

POZNÁMKY

- STÁVAJÍCÍ PODZEMNÍ SÍTĚ BYLY PŘEKRESLENY PODLE PODKLADŮ JEDNOTLIVÝCH SPRÁVCŮ A NEBO NA ZÁKLADĚ JEJICH VYTÝČENÍ V TERÉNU, A TO S ODPOVÍDAJÍCÍ PŘESNOSTÍ VYTÝČENÍ A NA ZÁKLADĚ PROVEDENÝCH PRŮZKUMŮ.
- UVEDENÉ TRASY STÁVAJÍCÍCH SÍTÍ ODPOVÍDAJÍ STAVU K 09/2023
- PODKLAD Z KATASTRÁLNÍ MAPY JE K AKTUÁLNÍMU DATU 09/2023
- SOUŘADNICOVÝ SYSTÉM S-JTSK, VÝŠKOVÝ SYSTÉM BpV
- * ROZSAH A OBSAH DOKUMENTACE PRO PROVÁDĚNÍ STAVBY

PARÉ Č.

ZMĚNA:	C.	PROVEDL:		DATUM:		PODPIS:	
	B.						
	A.						
BAŇSKÉ PROJEKTY OSTRAVA a.s. VÍTKOVICKÁ 3108/11, 702 00 OSTRAVA IČ: 60792841		HIP:	ING.J.CHALUPA		HOP Č.AUT.		
		PROJEKTANT:	ING.J.CHALUPA				
		KRESLIL:	ING.D.NAVRÁTILOVÁ				
STAVEBNÍK:		STATUTÁRNÍ MĚSTO OSTRAVA PROKEŠOVO NÁMĚSTÍ 1803/8, 729 30 OSTRAVA					
NÁZEV STAVBY:		REKONSTRUKCE VODOVODU A KANALIZACE UL.VÍTKOVICKÁ			FORMÁT: 2xA4		
ČÁST DOKUMENTACE:		C. SITUAČNÍ VÝKRESY			MĚŘÍTKO: 1: 4000		
STAVEBNÍ OBJEKT:					DRUH: DPS*		
					DATUM: 09/2025		
					ČÁST: C.		
OBSAH:		C.1 SITUAČNÍ VÝKRES ŠIRŠÍCH VZTAHŮ			131		